

COMUNE DI CENTALLO
PIANO REGOLATORE GENERALE

(APPROVATO CON D.G.R. N.98-36911 DEL 10/04/1990)

VARIANTE PARZIALE 1/2015

(ai sensi del 5° comma art. 17, L.R. 56/77 e succ. mod. ed int.)

TAV. 4.2 - ROATA CHIUSANI

scala 1:2.000

PROGETTO PRELIMINARE
ADOTTATO CON D.C. NR. 30 DEL 06/07/2015

PRONUNCIA DELLA PROVINCIA
NR. / DEL /

PROGETTO DEFINITIVO
APPROVATO CON D.C. NR. 37 DEL 10/09/2015

Sindaco:
Giuseppe CHIAVASSA

Segretario Comunale:
Dott.ssa Maria Angela TUMBARILLO

Responsabile del Procedimento:
Geom. Giuseppe MARENCO




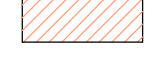




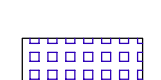




















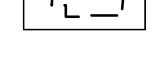
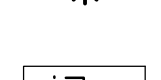



PROGETTO

Direttore tecnico:
Arch. Arianna BERGABEI

Progettista:
Arch. Fabio GALLO

Aggiornamento cartografico: gennaio 2008

LEGENDA

-  RS Area residenziale di Interesse Storico Artistico Ambientale
-  RA Area residenziale di Interesse Documentario Ambientale
-  RE Area residenziale esistente
-  RC Area residenziale di completamento
-  RN Area residenziale di nuovo impianto
-  PE Area produttiva esistente
-  PC Area produttiva di riordino e completamento
-  PN Area produttiva di nuovo impianto
-  TE Aree terziarie esistenti
-  TN Aree terziarie di nuovo impianto
-  SC Servizi pubblici - area pedonale
-  SC Servizi pubblici - pista ciclabile
-  SI Servizi pubblici - istruzione
-  SC Servizi pubblici - interesse comune
-  SG Servizi pubblici - Verde di interesse generale
-  SV Servizi pubblici - Verde, gioco, sport
-  SP Servizi pubblici - parcheggi
-  SS Servizi pubblici - insediamenti produttivi e terziari
-  IA Area inedificabile ambientale - verde privato
-  IR Area inedificabile di rispetto
-  G Aree per attrezzature tecnologiche
D = depuratore A = acquedotto
-  Fiumi, torrenti
-  Tenimenti dell'Ordine Mauriziano oggetto di dichiarazione di notevole interesse pubblico, c.1, lett. c, art. 136, D.Lgs 42/04 (D.G.R. 04/08/2014 nr. 37-227)
-  Confine Comunale
-  Strumenti Urbanistici Esecutivi
-  Strumenti Urbanistici Esecutivi in Atto
-  Concessione Convenzionata
-  Perimetro Centro Storico
-  Fasce di rispetto
-  Fasce di rispetto corsi d'acqua
-  Curve di livello
-  Eventuale localizzazione edifici in progetto
-  Edifici tutelati art. 24 L.R. 56/77
-  Edifici in demolizione
- Edificio o area soggetto a norma specifica

