

COMUNE DI CENTALLO PROV. DI CUNEO

PIANO DI RECUPERO DI LIBERA INIZIATIVA

Tav. 1 Tavola di inquadramento

DITTA : Ambrogio Silvano e Ambrogio Carla

LOCALITA' : Centallo (CN) - Largo Vico n.1 / Via Ospedale n.20/Via Crispi

- OGGETTO:
- Immagine satellitare scala 1:1000
 - Estratto di mappa catastale scala 1:1000
 - Estratto di P.R.G.C. TAV. 4.1 scala 1:1000
 - Estratto di P.R.G.C. TAV. 5.0 scala 1:1000
 - Planimetria con estremi edilizi scala 1:500
 - Estratto di P.R.G.C. TAV. 5.0 aggiornata post recupero scala 1:1000

I Richiedenti:



Progettisti: Lambertini Geom. Umberto
Damiano Arch. Luca

spazio riservato al comune

STUDIO TECNICO LAMBERTINI - BISIO - SAMPPO' GEOMETRI ASSOCIATI
di Lambertini geom. Umberto, Bisio geom. Tidiana, Sampo' geom. Sara
P.IVA 0298155043 Largo Vico n. 4 - 12044 CENTALLO (CN)
tel. e fax 0171-214048 e-mail studiolambertini@gmail.it

LUCA DAMIANO ARCHITETTO
Via Cristoforo Colombo n°5, Fr. San Rocco - 12010 BERNEZZO
P.IVA 02678950045 Tel e Fax: 0171/85383 - Cell. 339 4693286
e-mail luca@studiodamiano.net

IMMAGINE SATELLITARE

Comune di Centallo, fg. 19, mapp. 170



Immobili oggetto di intervento

ESTRATTO DI MAPPA CATASTALE

Comune di Centallo, fg. 19, mapp. 170

scala 1:1000



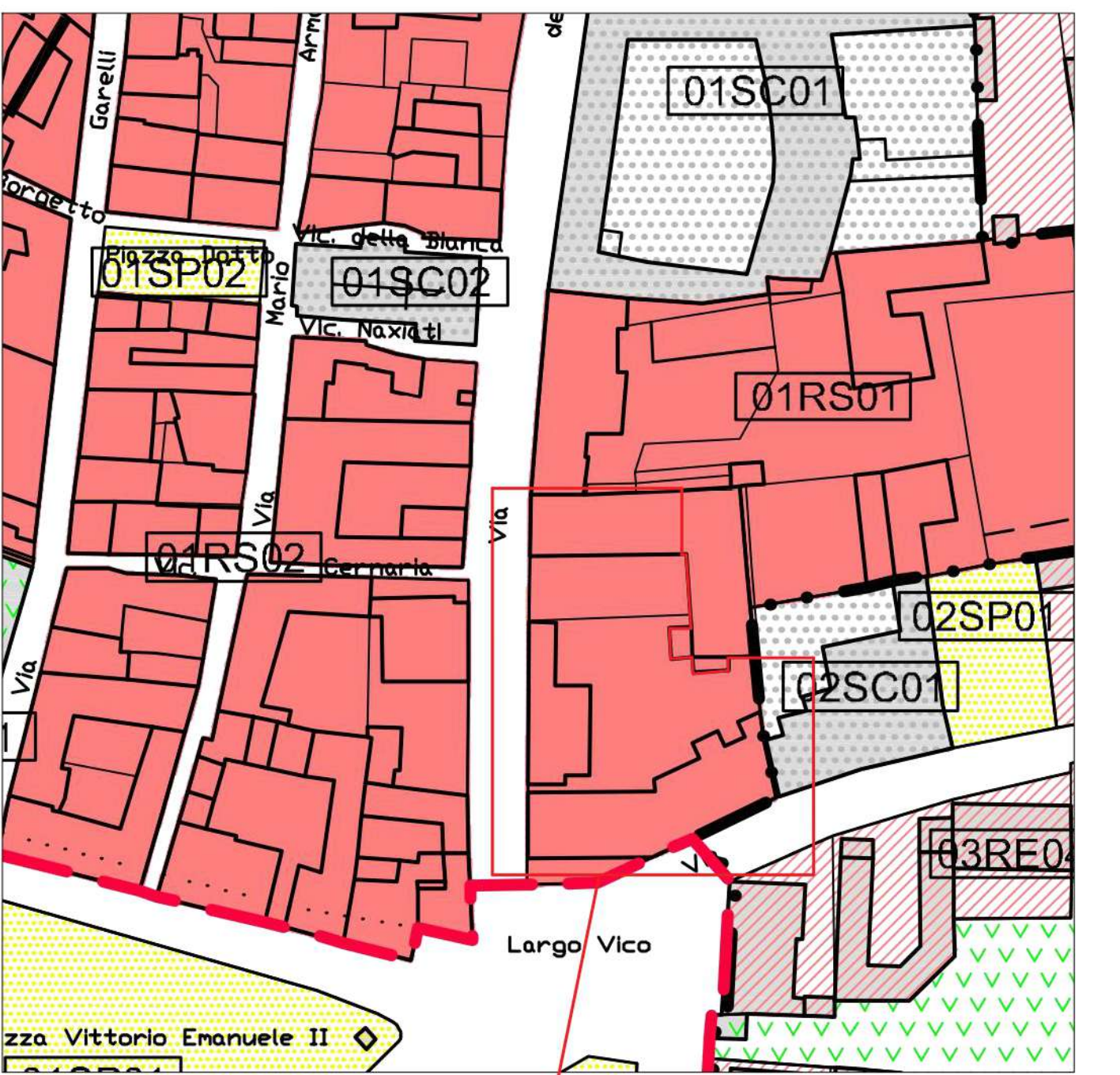
Immobili oggetto di intervento

ESTRATTO DI P.R.G.C.

Comune di Centallo

TAV. 4.1

scala 1:1000



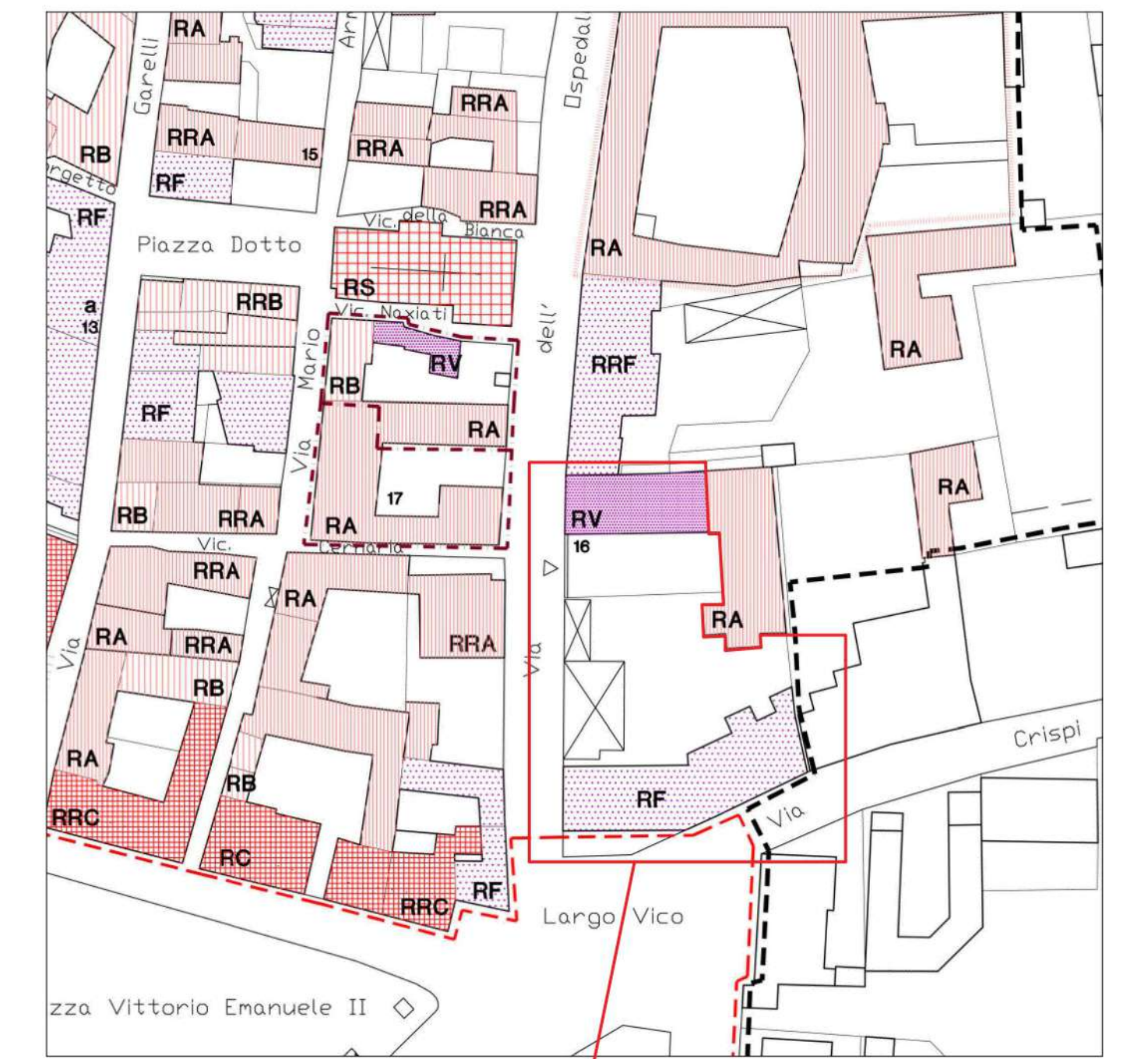
Immobili oggetto di intervento

ESTRATTO DI P.R.G.C.

Comune di Centallo

TAV. 5.0

scala 1:1000



Immobili oggetto di intervento

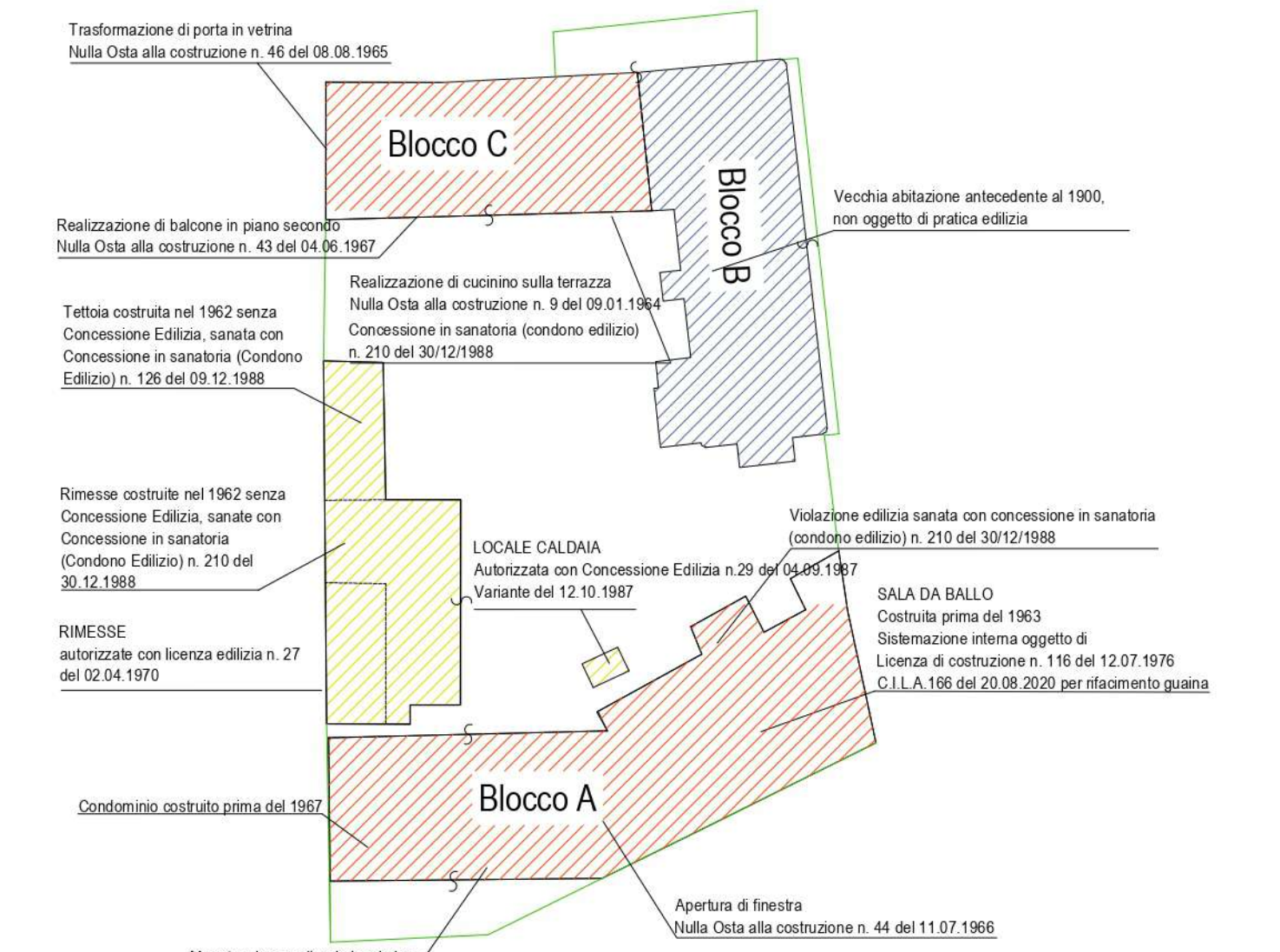
PLANIMETRIA CON ESTREMI EDILIZI

Comune di Centallo

TAV. 5.0

scala 1:500

Pianta piano terreno



LEGENDA :

- Fabbricati oggetto di Piano di Recupero
- Fabbricati oggetti di altra pratica edilizia
- Bassi fabbricati da demolire come previsto dall'art. 19 delle N.d.A.
- Confine catastale

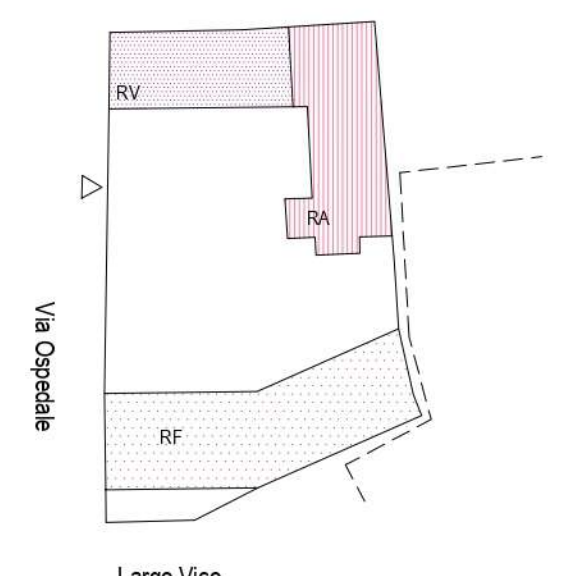
ESTRATTO DI P.R.G.C. AGGIORNATO

Post recupero edilizio

Comune di Centallo

TAV. 5.0

scala 1:1000



Immobili oggetto di intervento